



Scherwiller, Bas-Rhin, août 2007 (© Jean-Pierre Vacher)

## *Podarcis muralis* (Laurenti, 1768)

### Lézard des murailles

#### SOUS-ESPÈCES

En fonction de leurs « hypothèses taxinomiques », Gruschwitz & Böhme (1986), retiennent six sous-espèces valides et deux douteuses. Ils précisent que la classification subsppécifique de *Podarcis muralis* nécessite une révision globale. Cette dernière n'a pas eu lieu et la majorité des listes taxinomiques actuelles (Uetz 2005 par exemple) font toujours état de huit taxons subsppécifiques, dont deux se retrouvent en France : *P. m. bronniardii* (Daudin, 1802) (ouest et centre) [souvent orthographié par erreur *brognardi*] et *P. m. merremia* (Risso, 1826) (sud et est). Certains auteurs, justement insatisfaits de cette systématique, attribuent le nom de la sous-espèce nominative à l'ensemble des populations continentales mais conservent des « anciens » taxons insulaires. Pérez-Mellado (1998) le fait, par exemple, pour la péninsule Ibérique tandis que Geniez et Cheylan (2005) conservent *P. m. oyensis* (Blanchard, 1891) de l'île d'Yeu, dont ils étendent l'aire de distribution « à l'extrême ouest de la Bretagne », et revalident *P. m. occidentalis* Knoepffler et Sochurek, 1956, dans les « parties élevées de l'est des Pyrénées ».

#### RÉPARTITION-HABITAT

**Répartition actuelle** – Le lézard des murailles est largement répandu sur l'ensemble de la France continentale et sur les îles côtières de la Manche (îles Chausey, Walters & Ineich 2006), de l'Atlantique, et de la Méditerranée. Il est absent de Corse où *Podarcis tiliguerta* le supplée. La carte actuelle comble un nombre certain de « trous » de l'Atlas de 1989 dûs à des biais de prospection et elle doit maintenant représenter assez fidèlement la distribution réelle de *P. muralis*. Les grands vides de Normandie, du Nord - Pas-de-Calais, du nord de la Picardie, de la Champagne et de la Lorraine sont dus à une distribution fragmentée de limite d'aire (environ 50°50' de

latitude Nord) où seuls les habitats les plus favorables, offrant des microclimats chauds, sont colonisés. Les mailles non remplies en Bretagne correspondent également « aux zones les moins ensoleillées de la région » (Le Garff 1988). Dans ces régions, *P. muralis* côtoie souvent *Zootoca vivipara* ou est remplacé par lui. Les cartes non renseignées en Aquitaine (Landes et surtout Lot-et-Garonne) méritent peut-être des investigations supplémentaires. Dans les Corbières et les plaines du Roussillon, les données les plus récentes de l'Atlas régional (Geniez et Cheylan, en préparation) confirment l'absence de cette espèce (remplacée par *Podarcis liolepis*) sur les cartes de « Lézignan-Corbières », « Capendu », « Tuchan », « Béziers », « Narbonne », « Leucate » et « Perpignan ».

**Répartition altitudinale et habitat** – *Podarcis muralis* est une espèce ubiquiste et opportuniste qui vit aussi bien dans les dunes littorales qu'en montagne et s'adapte très bien aux milieux anthropisés : bords de chemins et de routes, jardins, murets de pierre, décharges... Sa répartition altitudinale varie du niveau de la mer (zones littorales, îles et îlots) à 1 260 m dans la montagne Noire (Livet & Bons 1981), 1 565 m dans le Massif central (Brugière 1986), 2 450 m dans les Alpes (Geniez et Cheylan 2005) et 2 500 m dans les Pyrénées (Guillaume 1997a).

#### CONSERVATION

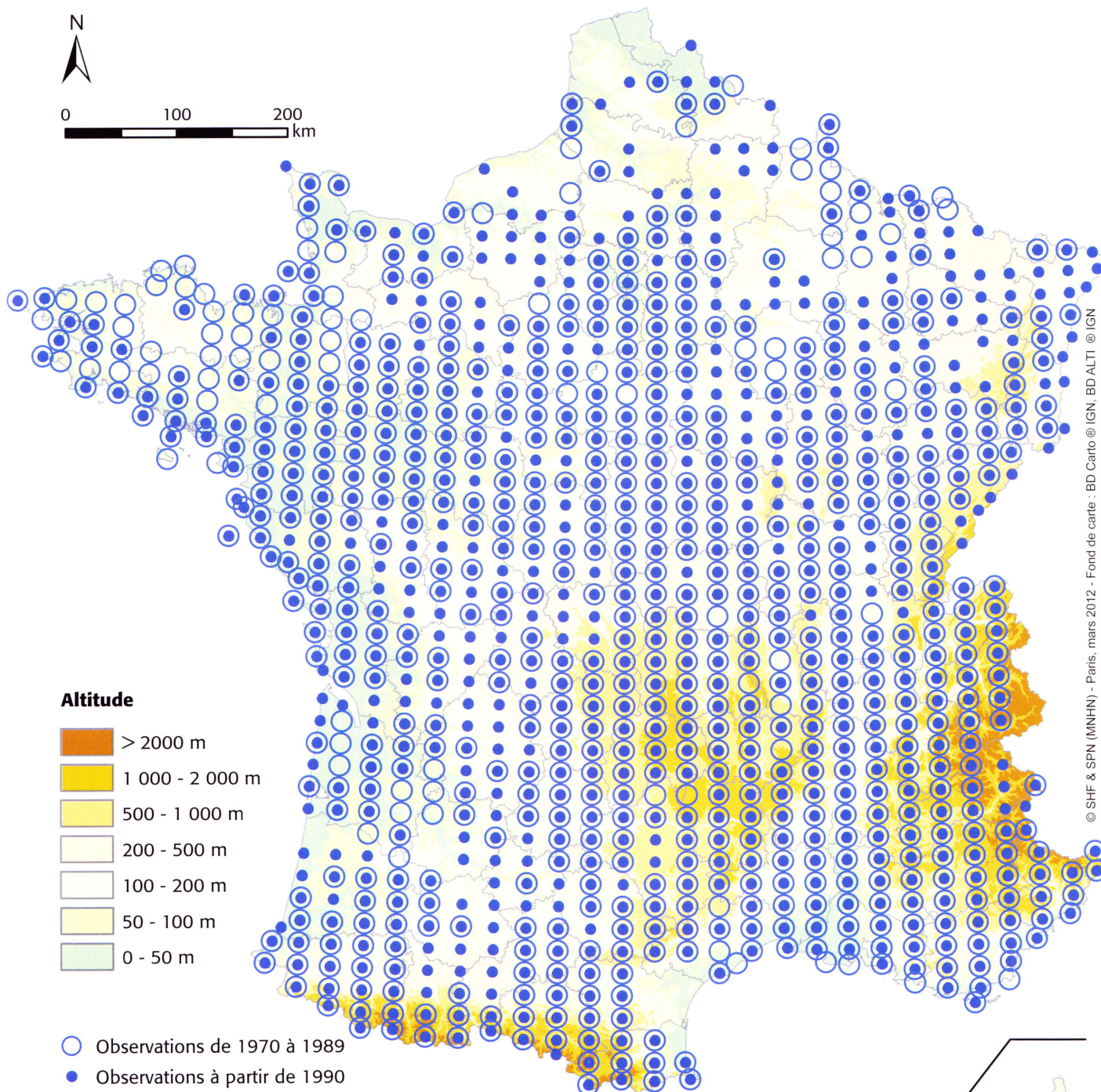
*Podarcis muralis* ne semble pas devoir être considéré comme une espèce en danger, même si certaines populations ont à subir diverses menaces localisées (pesticides, animaux domestiques... ou fragmentation de l'habitat [Bender *et al.* 1996]).

**Statut liste rouge nationale :** **LC**








Claude-P. Guillaume







0 100 200 km



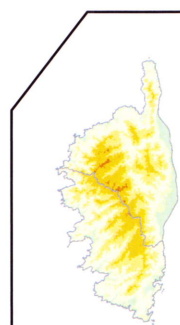
**Altitude**

-  > 2000 m
-  1 000 - 2 000 m
-  500 - 1 000 m
-  200 - 500 m
-  100 - 200 m
-  50 - 100 m
-  0 - 50 m

-  Observations de 1970 à 1989
-  Observations à partir de 1990
-  Introduit, observations de 1970 à 1989
-  Introduit, observations à partir de 1990



Mâle adulte, Lozère, juillet 2007  
(© Vincent Rufroy/Biotope)



© SHF & SPN (MNHN) - Paris, mars 2012 - Fond de carte : BD Cartho © IGN, BD ALTI © IGN